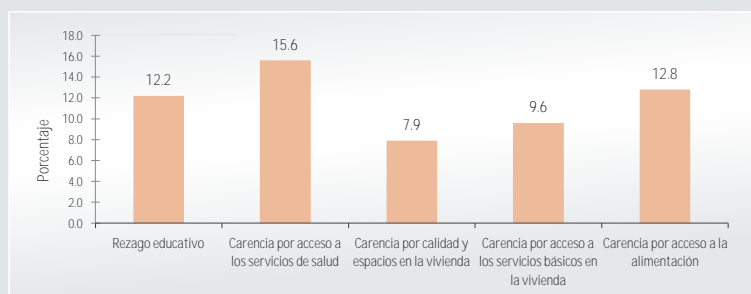


Mérida, Yucatán

I. Información general del municipio, 2015

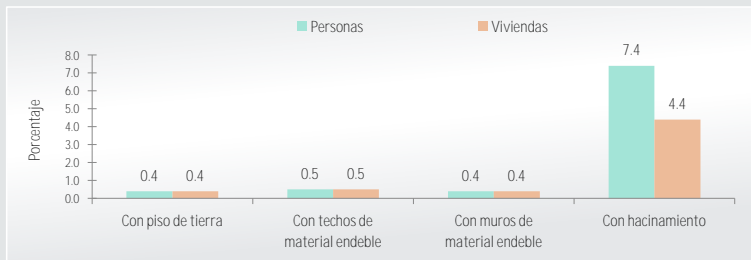
	Municipio	Entidad
Población en viviendas particulares habitadas	Mérida	Yucatán
Número de personas	892,363	2,097,175
Porcentaje con respecto al total de la entidad	42.55	100.00
Viviendas particulares habitadas	Mérida	Yucatán
Número de viviendas	257,826	565,015
Porcentaje con respecto al total de la entidad	45.63	100.00

II. Indicadores de carencias sociales del municipio, 2015¹

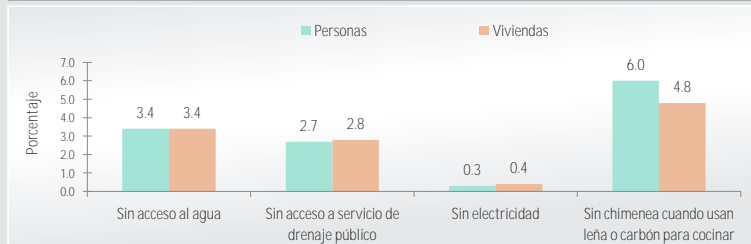


III. Carencias en las viviendas del municipio, 2015¹

Carencia por calidad y espacios en la vivienda			
Número de personas con la carencia	Porcentaje respecto al total de personas	Número de viviendas con la carencia	Porcentaje respecto al total de viviendas
70,181	7.9	12,899	5.0

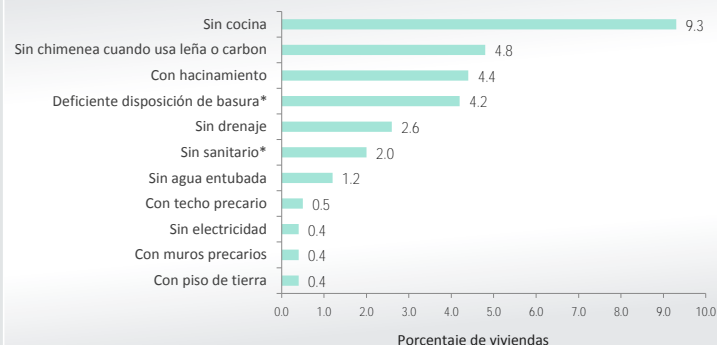


Carencia por servicios básicos en la vivienda			
Número de personas con la carencia	Porcentaje respecto al total de personas	Número de viviendas con la carencia	Porcentaje respecto al total de viviendas
83,257	9.6	20,945	8.4



Fuente: Secciones I-V elaboración de la SEDESOL con datos de la Encuesta Intercensal 2015.

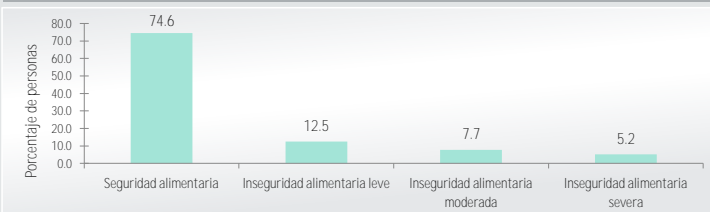
IV. Principales rezagos en las viviendas del municipio, 2015¹



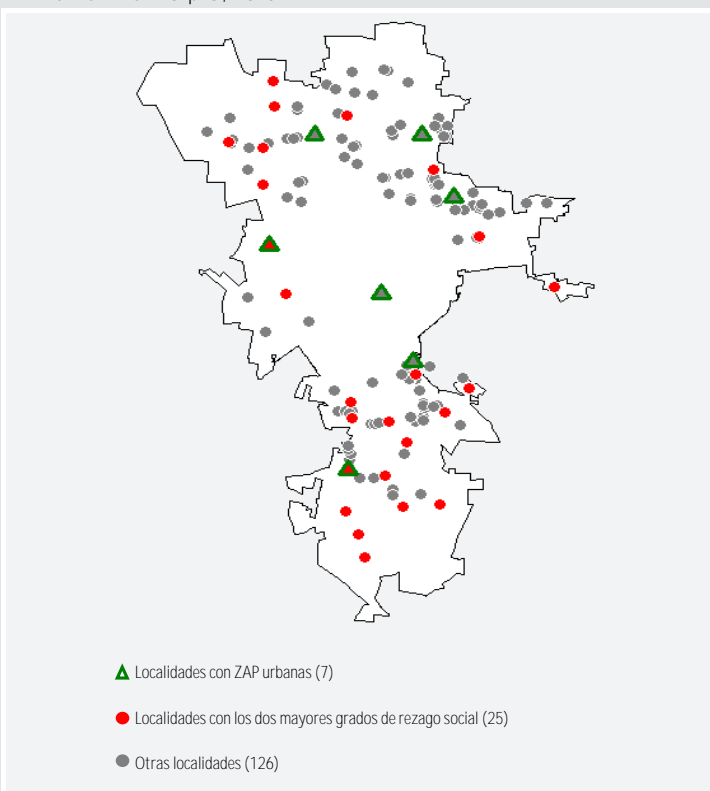
*Los componentes señalados no inciden de manera directa en la reducción de carencias sociales asociadas a vivienda.

V. Indicadores asociados a la carencia por acceso a la alimentación, 2015¹

Número de personas con la carencia	Porcentaje respecto al total de personas
111,713	12.8



VI. Localidades con mayor rezago social y ZAP urbanas en el municipio, 2010



Fuente: Elaboración de la SEDESOL con datos del CONEVAL e INEGI.

1. Para obtener las estimaciones se sigue la Metodología para la Medición Multidimensional de Pobreza en México publicada por el CONEVAL; no obstante, las cifras pueden variar respecto a las estimaciones oficiales que presentará el CONEVAL durante el año 2016, debido a que las estimaciones que aquí se presentan se obtienen de manera directa, a partir de la información en la Encuesta Intercensal 2015, sin aplicar ningún proceso de calibración, como lo hace el CONEVAL para obtener la información oficial de pobreza municipal.



Mérida, Yucatán

Localidades con ZAP urbanas, 2016

Número	Clave de la localidad	Nombre de la localidad
1	310500001	MÉRIDA
2	310500075	CAUCEL
3	310500077	CHABLEKAL
4	310500084	CHOLUL
5	310500093	KOMCHÉN
6	310500111	SAN JOSÉ TZAL
7	310500408	LEONA VICARIO
8		
9		
10		
11		
12		
13		
14		
15		
16		
17		
18		
19		
20		
21		
22		
23		
24		
25		
26		
27		
28		
29		
30		
31		
32		
33		
34		
35		
36		
37		
38		
39		
40		
41		
42		
43		
44		
45		
46		
47		
48		
49		
50		
51		
52		
53		
54		
55		
56		
57		
58		
59		
60		
61		
62		
63		
64		
65		
66		
67		
68		
69		
70		

Localidades con los dos mayores grados de rezago social en el municipio, 2010

Número	Clave de la localidad	Nombre de la localidad
1	310500075	CAUCEL
2	310500076	COSGAYA
3	310500081	CHEUMÁN
4	310500087	DZIDZILCHÉ
5	310500089	DZOYAXCHÉ
6	310500090	DZUNUNCÁN
7	310500092	KIKTEIL
8	310500095	MOLAS
9	310500100	PETAC
10	310500108	SAN IGNACIO TESIP
11	310500111	SAN JOSÉ TZAL
12	310500116	SAN PEDRO CHIMAY
13	310500117	SANTA CRUZ PALOMEQUE
14	310500123	SUSULÁ
15	310500124	SUYTUNCHÉN
16	310500129	TEXÁN CÁMARA
17	310500132	TIXCUYTÚN
18	310500133	SAN ANTONIO TZACALÁ
19	310500138	XMATKUIL
20	310500141	YAXNIC
21	310500145	SANTA MARÍA YAXCHÉ
22	310500268	ONCÁN
23	310500336	HUNXECTAMÁN
24	310500528	JARDINES DE TAHDZIBICHÉN
25	310500602	EL JABIN
26		
27		
28		
29		
30		
31		
32		
33		
34		
35		
36		
37		
38		
39		
40		
41		
42		
43		
44		
45		
46		
47		
48		
49		
50		
51		
52		
53		
54		
55		
56		
57		
58		
59		
60		
61		
62		
63		
64		
65		
66		
67		
68		
69		
70		

*Para obtener mayor información sobre las localidades con mayor grado de rezago social y ZAP urbanas en el municipio, consulte las siguientes direcciones electrónicas:
http://www.gob.mx/cms/uploads/attachment/file/53089/GRS_2010.pdf y http://www.gob.mx/cms/uploads/attachment/file/51946/ZAP_Urbanas_2016.pdf