

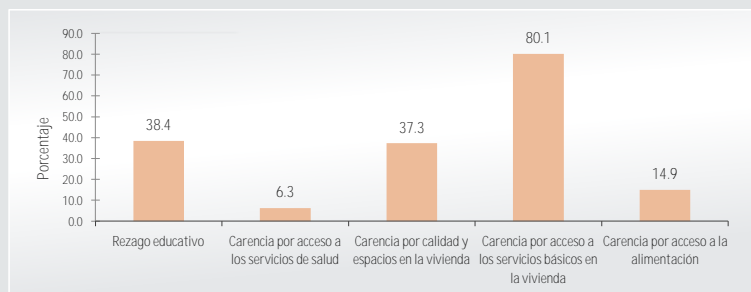


Cantamayec, Yucatán

I. Información general del municipio, 2015

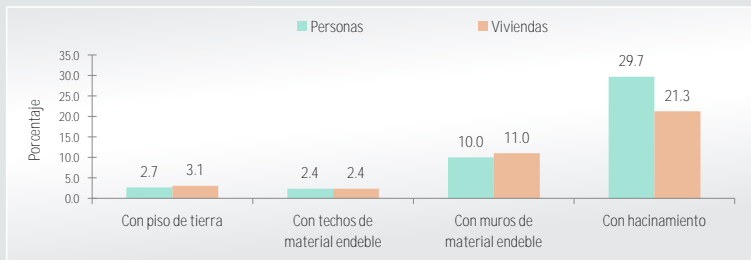
Población en viviendas particulares habitadas	Municipio	Entidad
	Cantamayec	Yucatán
Número de personas	2,519	2,097,175
Porcentaje con respecto al total de la entidad	0.12	100.00
Viviendas particulares habitadas	Municipio	Yucatán
	Cantamayec	Yucatán
Número de viviendas	588	565,015
Porcentaje con respecto al total de la entidad	0.10	100.00

II. Indicadores de carencias sociales del municipio, 2015¹

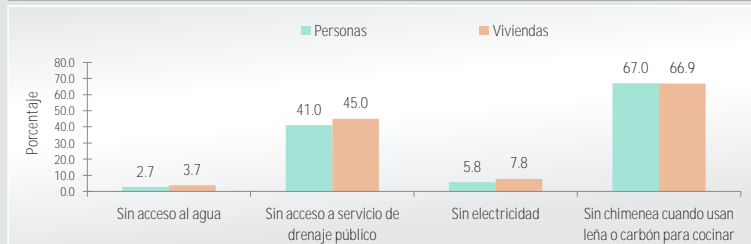


III. Carencias en las viviendas del municipio, 2015¹

Carencia por calidad y espacios en la vivienda			
Número de personas con la carencia	Porcentaje respecto al total de personas	Número de viviendas con la carencia	Porcentaje respecto al total de viviendas
930	37.3	182	31.3

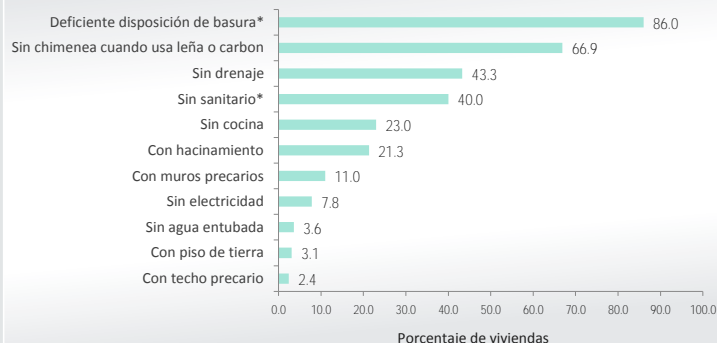


Carencia por servicios básicos en la vivienda			
Número de personas con la carencia	Porcentaje respecto al total de personas	Número de viviendas con la carencia	Porcentaje respecto al total de viviendas
1,740	80.1	385	79.4



Fuente: Secciones I-V elaboración de la SEDESOL con datos de la Encuesta Intercensal 2015.

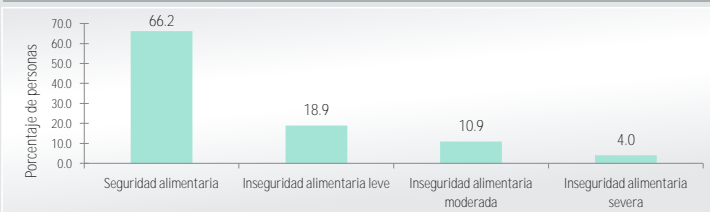
IV. Principales rezagos en las viviendas del municipio, 2015¹



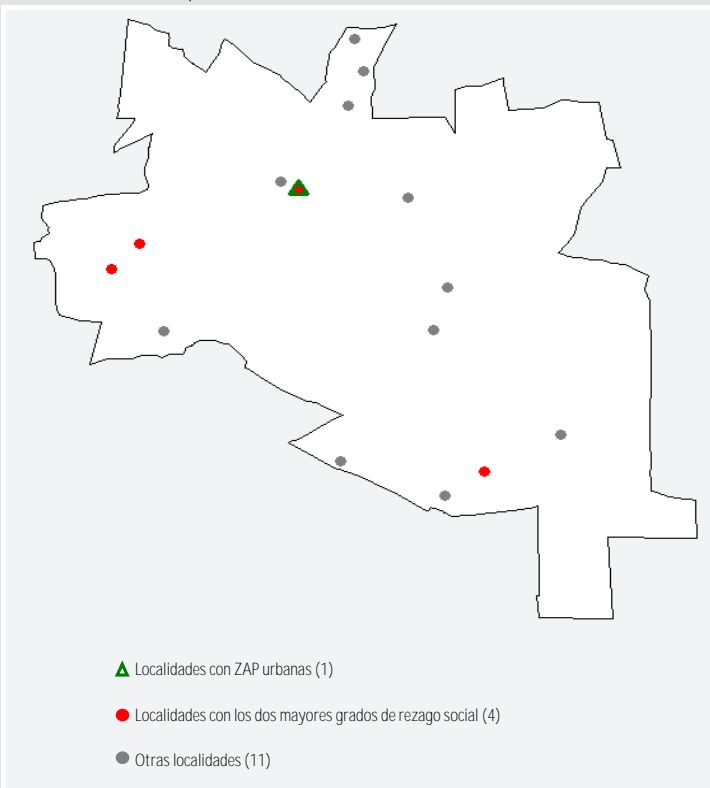
*Los componentes señalados no inciden de manera directa en la reducción de carencias sociales asociadas a vivienda.

V. Indicadores asociados a la carencia por acceso a la alimentación, 2015¹

Número de personas con la carencia	Porcentaje respecto al total de personas
371	14.9

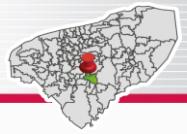


VI. Localidades con mayor rezago social y ZAP urbanas en el municipio, 2010



Fuente: Elaboración de la SEDESOL con datos del CONEVAL e INEGI.

1. Para obtener las estimaciones se sigue la Metodología para la Medición Multidimensional de Pobreza en México publicada por el CONEVAL; no obstante, las cifras pueden variar respecto a las estimaciones oficiales que presentará el CONEVAL durante el año 2016, debido a que las estimaciones que aquí se presentan se obtienen de manera directa, a partir de la información en la Encuesta Intercensal 2015, sin aplicar ningún proceso de calibración, como lo hace el CONEVAL para obtener la información oficial de pobreza municipal.



Cantamayec , Yucatán

Localidades con ZAP urbanas, 2016

Número	Clave de la localidad	Nombre de la localidad
1	310100001	CANTAMAYEC
2		
3		
4		
5		
6		
7		
8		
9		
10		
11		
12		
13		
14		
15		
16		
17		
18		
19		
20		
21		
22		
23		
24		
25		
26		
27		
28		
29		
30		
31		
32		
33		
34		
35		
36		
37		
38		
39		
40		
41		
42		
43		
44		
45		
46		
47		
48		
49		
50		
51		
52		
53		
54		
55		
56		
57		
58		
59		
60		
61		
62		
63		
64		
65		
66		
67		
68		
69		
70		

Localidades con los dos mayores grados de rezago social en el municipio, 2010

Número	Clave de la localidad	Nombre de la localidad
1	310100001	CANTAMAYEC
2	310100012	CHOLUL
3	310100023	NENELÁ
4	310100039	TAB-EK
5		
6		
7		
8		
9		
10		
11		
12		
13		
14		
15		
16		
17		
18		
19		
20		
21		
22		
23		
24		
25		
26		
27		
28		
29		
30		
31		
32		
33		
34		
35		
36		
37		
38		
39		
40		
41		
42		
43		
44		
45		
46		
47		
48		
49		
50		
51		
52		
53		
54		
55		
56		
57		
58		
59		
60		
61		
62		
63		
64		
65		
66		
67		
68		
69		
70		

*Para obtener mayor información sobre las localidades con mayor grado de rezago social y ZAP urbanas en el municipio, consulte las siguientes direcciones electrónicas:
http://www.gob.mx/cms/uploads/attachment/file/53089/GRS_2010.pdf y http://www.gob.mx/cms/uploads/attachment/file/51946/ZAP_Urbanas_2016.pdf