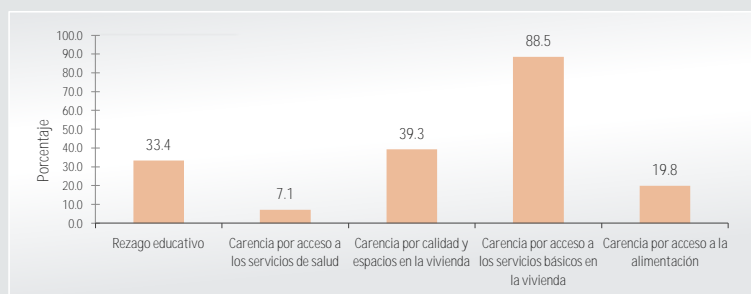


Yaxcabá, Yucatán

I. Información general del municipio, 2015

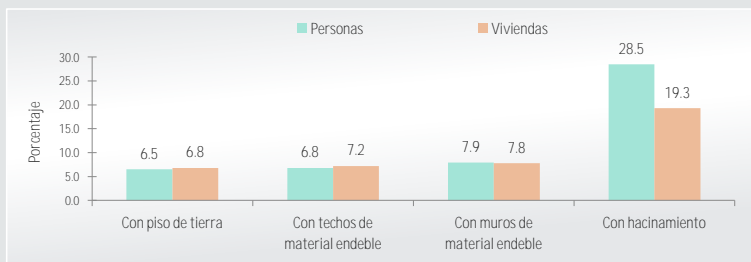
Población en viviendas particulares habitadas	Municipio	Entidad
	Yaxcabá	Yucatán
Número de personas	15,203	2,097,175
Porcentaje con respecto al total de la entidad	0.72	100.00
Viviendas particulares habitadas	Municipio	Entidad
	Yaxcabá	Yucatán
Número de viviendas	3,582	565,015
Porcentaje con respecto al total de la entidad	0.63	100.00

II. Indicadores de carencias sociales del municipio, 2015¹

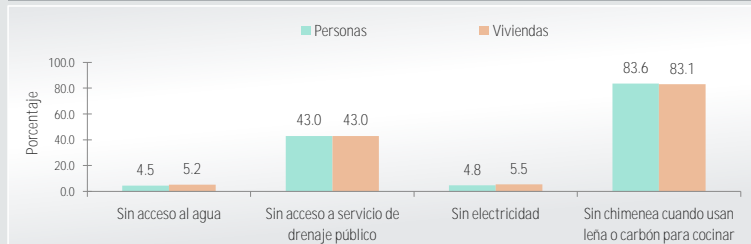


III. Carencias en las viviendas del municipio, 2015¹

Carencia por calidad y espacios en la vivienda			
Número de personas con la carencia	Porcentaje respecto al total de personas	Número de viviendas con la carencia	Porcentaje respecto al total de viviendas
5,953	39.3	1,162	32.6



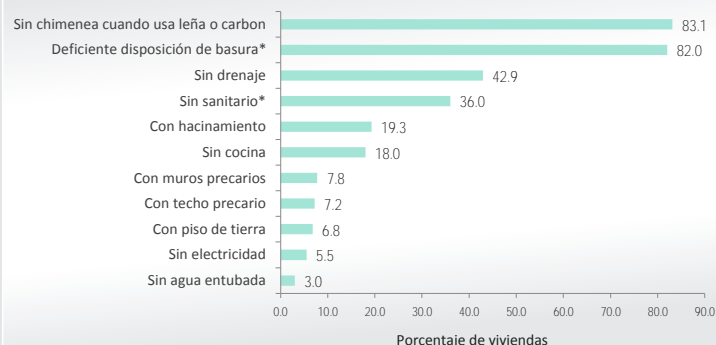
Carencia por servicios básicos en la vivienda			
Número de personas con la carencia	Porcentaje respecto al total de personas	Número de viviendas con la carencia	Porcentaje respecto al total de viviendas
12,651	88.5	2,908	88.1



Fuente: Secciones I-V elaboración de la SEDESOL con datos de la Encuesta Intercensal 2015.

1. Para obtener las estimaciones se sigue la Metodología para la Medición Multidimensional de Pobreza en México publicada por el CONEVAL; no obstante, las cifras pueden variar respecto a las estimaciones oficiales que presentará el CONEVAL durante el año 2016, debido a que las estimaciones que aquí se presentan se obtienen de manera directa, a partir de la información en la Encuesta Intercensal 2015, sin aplicar ningún proceso de calibración, como lo hace el CONEVAL para obtener la información oficial de pobreza municipal.

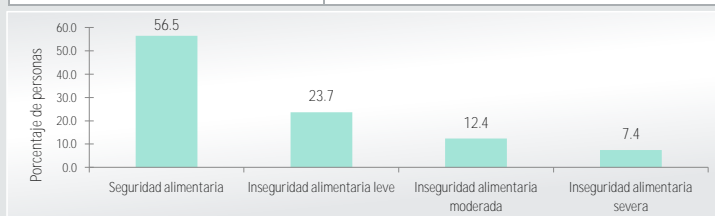
IV. Principales rezagos en las viviendas del municipio, 2015¹



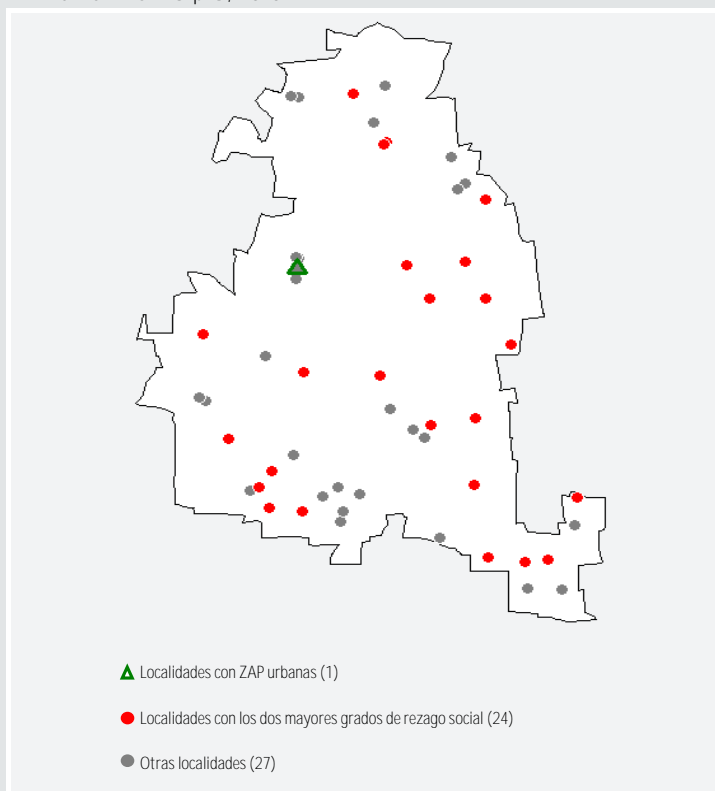
*Los componentes señalados no inciden de manera directa en la reducción de carencias sociales asociadas a vivienda.

V. Indicadores asociados a la carencia por acceso a la alimentación, 2015¹

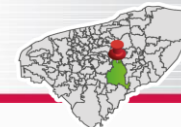
Número de personas con la carencia	Porcentaje respecto al total de personas
2,890	19.8



VI. Localidades con mayor rezago social y ZAP urbanas en el municipio, 2010



Fuente: Elaboración de la SEDESOL con datos del CONEVAL e INEGI.



Yaxcabá, Yucatán

Localidades con ZAP urbanas, 2016

Número	Clave de la localidad	Nombre de la localidad
1	311040001	YAXCABÁ
2		
3		
4		
5		
6		
7		
8		
9		
10		
11		
12		
13		
14		
15		
16		
17		
18		
19		
20		
21		
22		
23		
24		
25		
26		
27		
28		
29		
30		
31		
32		
33		
34		
35		
36		
37		
38		
39		
40		
41		
42		
43		
44		
45		
46		
47		
48		
49		
50		
51		
52		
53		
54		
55		
56		
57		
58		
59		
60		
61		
62		
63		
64		
65		
66		
67		
68		
69		
70		

Localidades con los dos mayores grados de rezago social en el municipio, 2010

Número	Clave de la localidad	Nombre de la localidad
1	311040002	CANAKOM
2	311040010	TINUNCAH
3	311040011	CIPCHÉ
4	311040018	SAN PEDRO
5	311040019	TIHOLOP
6	311040021	XLAPAK
7	311040027	YOKDZONOT-HÚ
8	311040031	HUECHEN BALAM
9	311040036	NACHICOCOM
10	311040041	X-MEXIL
11	311040043	YAXUNAH
12	311040045	CHIMAY
13	311040047	SANTA MARÍA
14	311040051	KANCABDZONOT
15	311040052	TIXCACALTUYUB
16	311040054	SAN MARCOS
17	311040056	POPOLÁ
18	311040060	TAHDZIBICHÉN
19	311040067	CISTEIL
20	311040131	X-POM
21	311040169	SANTA MARÍA
22	311040203	SAN ARNULFO
23	311040237	SANTA ISABEL
24	311040252	KANCABCHÉN
25		
26		
27		
28		
29		
30		
31		
32		
33		
34		
35		
36		
37		
38		
39		
40		
41		
42		
43		
44		
45		
46		
47		
48		
49		
50		
51		
52		
53		
54		
55		
56		
57		
58		
59		
60		
61		
62		
63		
64		
65		
66		
67		
68		
69		
70		

*Para obtener mayor información sobre las localidades con mayor grado de rezago social y ZAP urbanas en el municipio, consulte las siguientes direcciones electrónicas:
http://www.gob.mx/cms/uploads/attachment/file/53089/GRS_2010.pdf y http://www.gob.mx/cms/uploads/attachment/file/51946/ZAP_Urbanas_2016.pdf