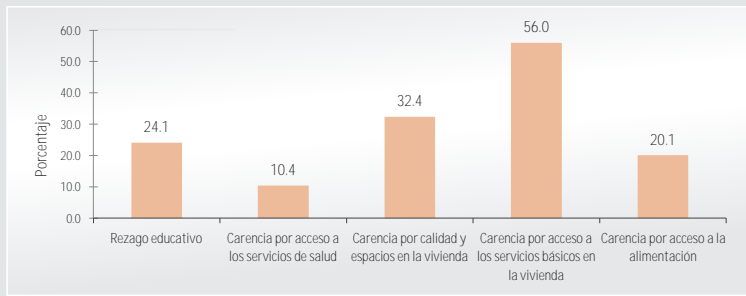


Valladolid, Yucatán

I. Información general del municipio, 2015

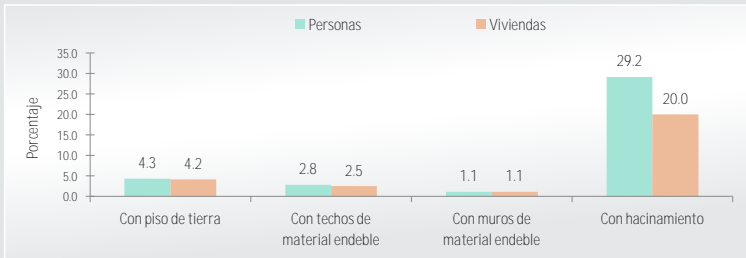
	Municipio	Entidad
Población en viviendas particulares habitadas	Valladolid	Yucatán
Número de personas	80,313	2,097,175
Porcentaje con respecto al total de la entidad	3.83	100.00
Viviendas particulares habitadas	Valladolid	Yucatán
Número de viviendas	19,850	565,015
Porcentaje con respecto al total de la entidad	3.51	100.00

II. Indicadores de carencias sociales del municipio, 2015¹

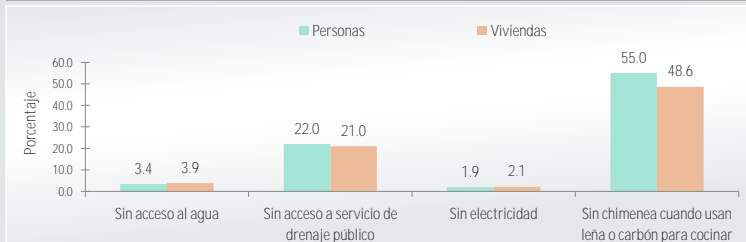


III. Carencias en las viviendas del municipio, 2015¹

Carencia por calidad y espacios en la vivienda			
Número de personas con la carencia	Porcentaje respecto al total de personas	Número de viviendas con la carencia	Porcentaje respecto al total de viviendas
25,819	32.4	4,722	23.9

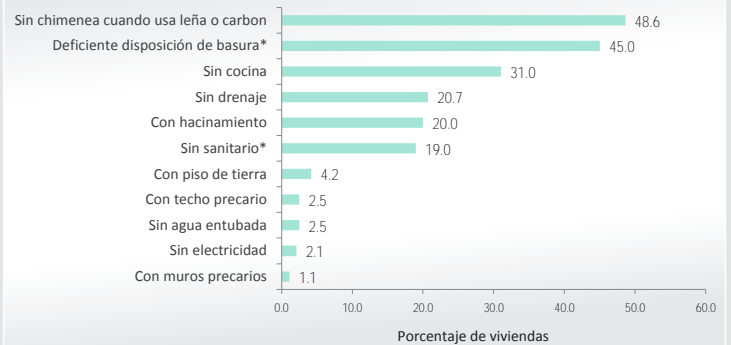


Carencia por servicios básicos en la vivienda			
Número de personas con la carencia	Porcentaje respecto al total de personas	Número de viviendas con la carencia	Porcentaje respecto al total de viviendas
43,324	56.0	9,442	50.1



Fuente: Secciones I-V elaboración de la SEDESOL con datos de la Encuesta Intercensal 2015.

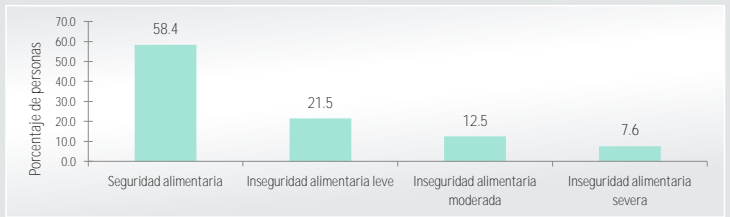
IV. Principales rezagos en las viviendas del municipio, 2015¹



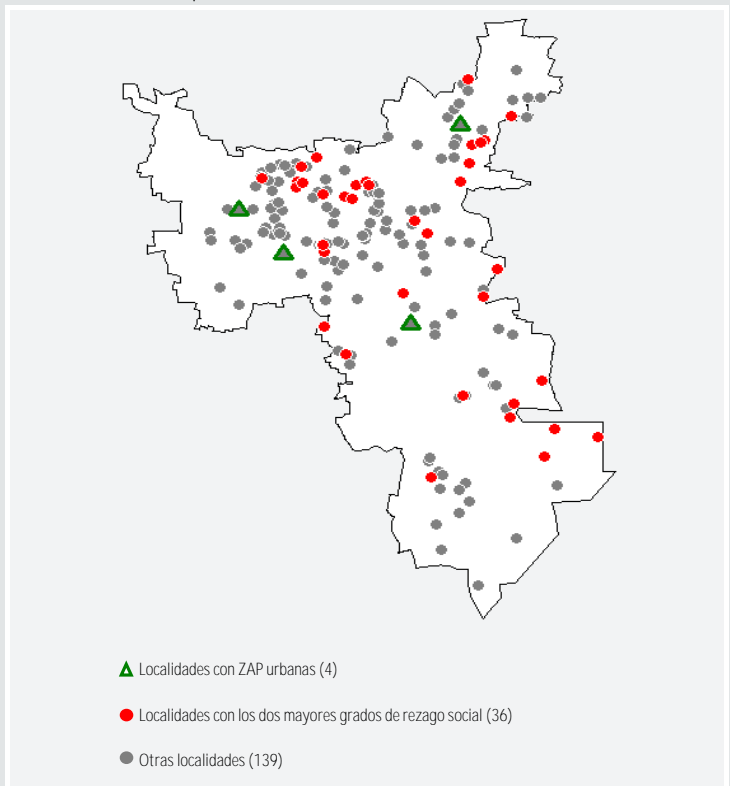
*Los componentes señalados no inciden de manera directa en la reducción de carencias sociales asociadas a la vivienda.

V. Indicadores asociados a la carencia por acceso a la alimentación, 2015¹

Número de personas con la carencia	Porcentaje respecto al total de personas
15,805	20.1

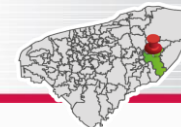


VI. Localidades con mayor rezago social y ZAP urbanas en el municipio, 2010



Fuente: Elaboración de la SEDESOL con datos del CONEVAL e INEGI.

1. Para obtener las estimaciones se sigue la Metodología para la Medición Multidimensional de Pobreza en México publicada por el CONEVAL; no obstante, las cifras pueden variar respecto a las estimaciones oficiales que presentará el CONEVAL durante el año 2016, debido a que las estimaciones que aquí se presentan se obtienen de manera directa, a partir de la información en la Encuesta Intercensal 2015, sin aplicar ningún proceso de calibración, como lo hace el CONEVAL para obtener la información oficial de pobreza municipal.



Valledolid, Yucatán

Localidades con ZAP urbanas, 2016

Número	Clave de la localidad	Nombre de la localidad
1	311020001	VALLADOLID
2	311020055	KANXOC
3	311020077	POPOLÁ
4	311020188	YALCOBÁ
5		
6		
7		
8		
9		
10		
11		
12		
13		
14		
15		
16		
17		
18		
19		
20		
21		
22		
23		
24		
25		
26		
27		
28		
29		
30		
31		
32		
33		
34		
35		
36		
37		
38		
39		
40		
41		
42		
43		
44		
45		
46		
47		
48		
49		
50		
51		
52		
53		
54		
55		
56		
57		
58		
59		
60		
61		
62		
63		
64		
65		
66		
67		
68		
69		
70		

Localidades con los dos mayores grados de rezago social en el municipio, 2010

Número	Clave de la localidad	Nombre de la localidad
1	311020036	CHOMPOOL
2	311020044	DZIBIL
3	311020049	IZHUÁ
4	311020051	KAMPEPÉN
5	311020060	KOOPCHÉN
6	311020080	SAC-HELBACH
7	311020119	SIDRAKÍN
8	311020169	X-MITÁN
9	311020184	XUNCHAN
10	311020187	YOKDZONOT
11	311020217	X-BOHBAT
12	311020224	RANCHO TEKAL
13	311020280	AKABCHÉN
14	311020302	CHAN HUNUKÚ
15	311020344	XNOHBUTÚN
16	311020375	SAN ISIDRO
17	311020395	SAN PEDRO SULA
18	311020397	SAN PEDRO
19	311020431	X-NOHBUTÚN
20	311020488	SAN DIEGO
21	311020510	SAN ANDRÉS KAMPOCOLCHÉ
22	311020523	X-BATÚN
23	311020536	X-WÓ
24	311020538	ZODZILCHÉN
25	311020539	CHANIL
26	311020541	X-BOJÓN
27	311020549	SAN ANTONIO
28	311020554	SANTA ROSA
29	311020580	EL GATO NEGRO
30	311020588	X-KANAHALTÚN
31	311020592	X-SAC-UIL
32	311020605	SUYTÚN
33	311020621	TIMAS
34	311020631	BOLMAY
35	311020671	YAAX-HAL
36	311020740	KAUÁN
37		
38		
39		
40		
41		
42		
43		
44		
45		
46		
47		
48		
49		
50		
51		
52		
53		
54		
55		
56		
57		
58		
59		
60		
61		
62		
63		
64		
65		
66		
67		
68		
69		
70		

*Para obtener mayor información sobre las localidades con mayor grado de rezago social y ZAP urbanas en el municipio, consulte las siguientes direcciones electrónicas:
http://www.gob.mx/cms/uploads/attachment/file/53089/GRS_2010.pdf y http://www.gob.mx/cms/uploads/attachment/file/51946/ZAP_Urbanas_2016.pdf